

奔跑吧青春

帝测科技欢迎您!



1、公司概况

北京帝测科技股份有限公司（简称：帝测科技），2004 年创立，现为国家高新技术企业、中国地理信息产业百强企业、中关村高新技术企业。公司为中国测绘学会文化遗产保护专业委员会依托单位、国家网信军民融合发展联盟航空信息专门委员会依托单位、中国测绘学会科技创新型优秀单位，公司获准成立帝测科技科学技术协会、设立博士后科研工作站。公司聘请行业内院士作为本公司的首席科学家，聘请国内知名专家为公司博士后导师。公司拥有测绘地理信息甲级资质（8 项甲）、工程勘察资质、土地规划资质、军用/民用机场飞行程序设计双资质、武器装备科研生产保密资质。



公司综合应用卫星遥感、测绘航空摄影、地表精密测绘、地下地质勘探、物联网、大数据等技术，致力于地理空间信息的数据采集、集成应用和持续运营服务。面向城乡规划与自然资源、城乡建设与智慧城市、农业农村与乡村振兴、文化遗产保护、军民航空信息、交通与水利、文化旅游、应急管理、生态环境等领域提供优质持续的技术服务；为机场建设提供空域结构规划、飞行程序设计、机场净空及电磁环境评估、航空用图编制等航行提供技术服务。



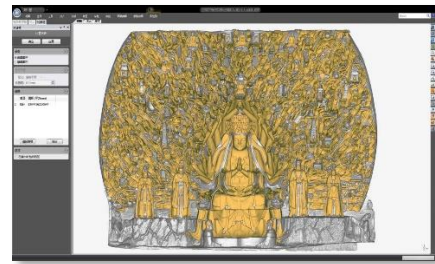
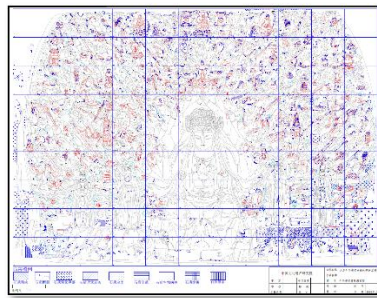
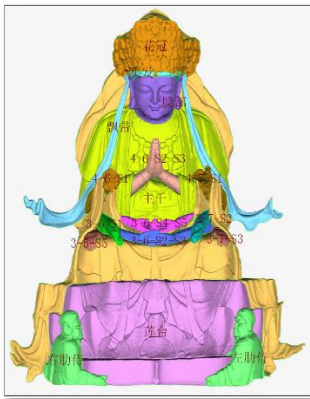
公司秉持以开拓创新占领技术制高点、以优质服务创造客户价值。公司拥有多源数据采集融合处理、三维立体建模、扩展卡尔曼滤波旋翼姿态计算、时空信息一张图智能平台等核心技术，破解了文化遗产数据采集与信息留存、智慧城市大数据集成和三维立体建模中遇到的技术难题，创新应用于布达拉宫古建筑群、重庆大足石刻、秦俑一号坑兵马俑、蒙古国辽代塔、尼泊尔九层神庙等文保类项目，以及大兴生物医药基地智慧管网、未来科学城时空信息一张图等 GIS 类项目中。公司曾为国内 70 余个军民机场及国内新型军民机型提供空域结构规划、空域容量评估、飞行程序设计等航行技术服务。公司拥有 30 余项实用新型专利与软件著作权，曾获中国测绘学会测绘科技进步一等奖 2 项、二等奖 3 项、中国地理信息产业协会科技进步一等奖 1 项。

2、代表性工程案例

➤ 布达拉宫古建筑群精确测绘与数字化项目



➤ 文化遗产信息留存与虚拟修复设计



➤ 地理信息系统工程



时空信息云平台



智慧农业

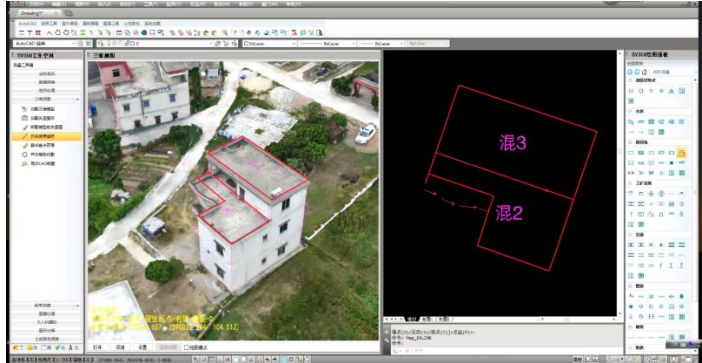


智慧社区




智慧管网

➤ 不动产权属登记测绘




➤ 工程测量



➤ 滑坡及基坑监测



➤ 航空摄影测量



➤ 工程地质勘察

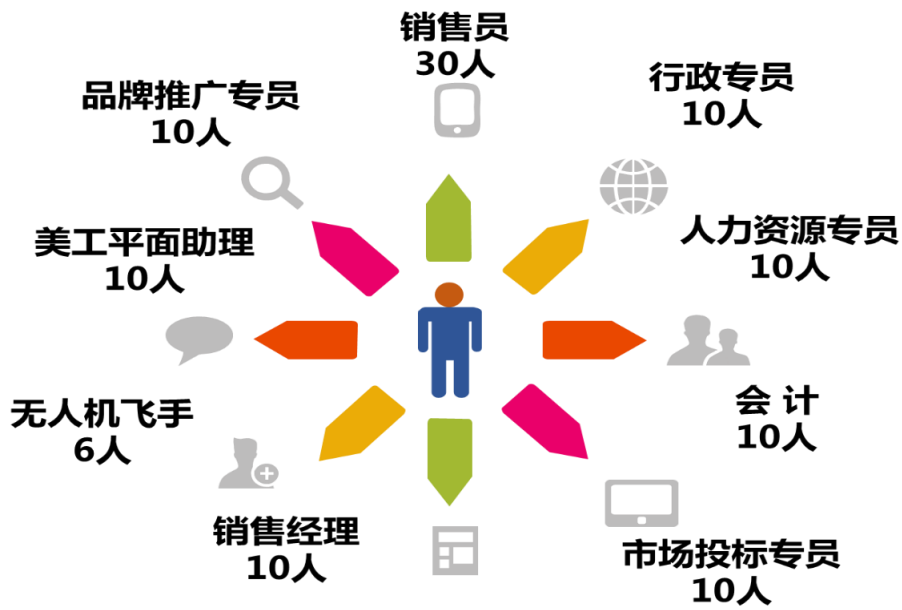


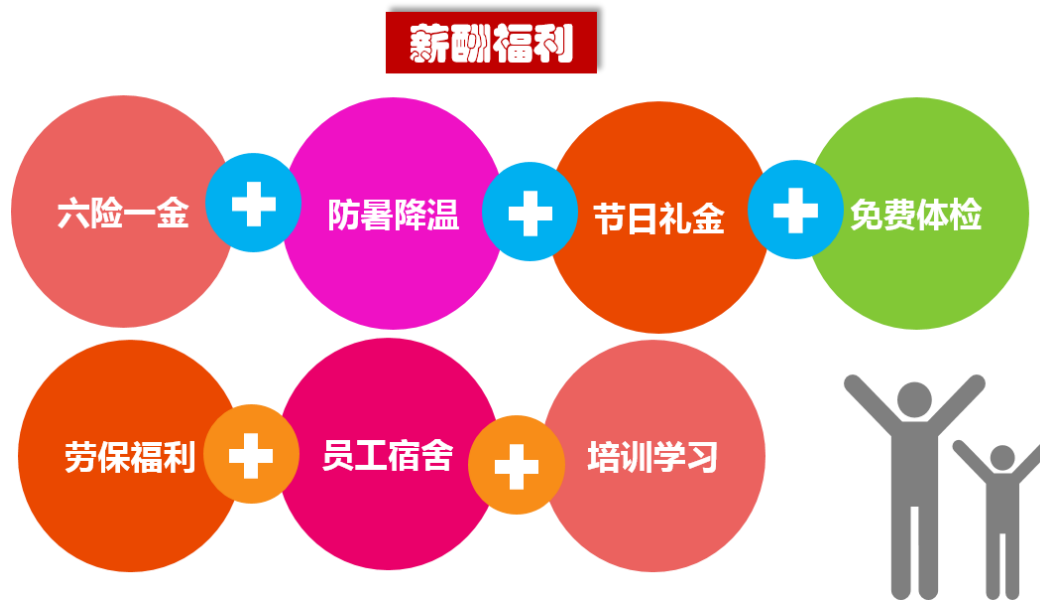
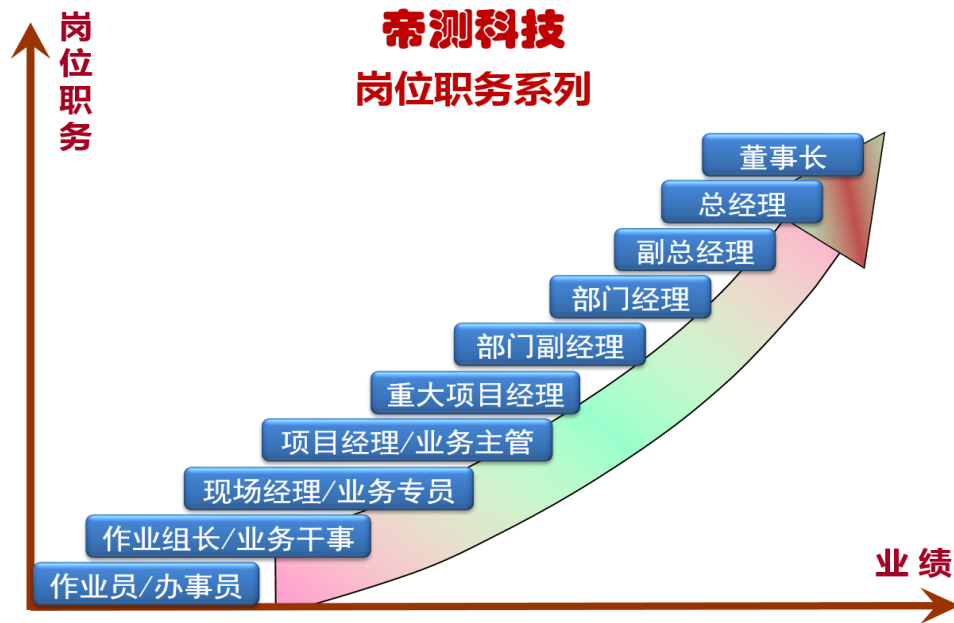
3、企业文化

良好的团队精神和积极进取的人生态度是公司文化的核心内涵，作为一家高新技术企业，公司设有健全的党支部、团支部和工会组织。



4、岗位需求、职业发展和薪酬福利





5、联络信息

 地址	 联系人	 电话	 邮箱	 官网	
北京市朝阳区汤立路 216 号东方郁金香二层	吴春念	17701204278 010-59919066	wuchunnian@digsur.com digsurhr@163.com	www.digsur.com	微信公众号 digsurhr